e-distribuzione

Grids Italia
Area Regionale Emilia Romagna
Programmazione e Gestione Lavori
Progettazioni Lavori MT/BT

Pratica n°
3579/6174

Compilato
polienergie s.u.r.l.

Controllato
Morri M.

Disegno n°
3579/6174_VU

ATENA ID:
60796174

Pagina / di
1/ 18

IMPIANTO DI RETE PER LA CONNESSIONE A 15kV DELL'IMPIANTO DI PRODUZIONE DI ENERGIA ELETTRICA DA FONTE RINNOVABILE
Codice di Rintracciabilità 47658826.

Realizzazione di nuova linea elettrica a 15 kV in cavo interrato nel tratto da Cabina Primaria "SANTARCANGELO" alla Cabina Secondaria "FAMIGNANO" n. 319635 e connessione nuove cabine secondarie "MARIA_SEZ" n. 827387 e "STAZIONE_SEZ" n.827935, nei Comuni di Santarcangelo di Romagna e Poggio Torriana, in provincia di Rimini.

ORDINE INGEGNERI PROV. RAVENNA
INGEGNERE
MARIA LAURA
RICCI PETITONI
LAUREA SPECIALISTICA
Sezione A
N° 2477
Settore civile e ambientale

PROGETTISTA
polienergie s.u.r.l.
Ing. Maria Laura Ricci Petitoni

e-distribuzione
Grids Italia
Area Regionale Emilia Romagna
Programmazione e Gestione Lavori
Progettazioni Lavori MT/BT

Amodio Nicola
Un Procuratore

RELAZIONE SULLA COMPATIBILITA' AMBIENTALE E PAESAGGISTICA

LEGENDA	Linee a 15 kV	Linee in precordato a 15 kV		Sostegno		Cabine elettriche	
	Linea aerea in conduttori nudi	Cavo aereo precordato	Cavo interrato	Palo	Traliccio	su palo	in muratura o prefabbricate
Esistente	🟩	▬ ▪ ▬ ▪	▬ ▬ ▬	●	☒	▲	■
In progetto	🟥	▬ ▪ ▬ ▪	▬ ▬ ▬	●	☒	▲	■
Da demolire	🟨	▬ ▪ ▬ ▪	▬ ▬ ▬	●	☒	▲	■

V.1_26/08/2024_MLRP

Comune di Santarcangelo di Romagna (RN)

---

e-distribuzione

Grids Italia
Area Regionale Emilia Romagna
Programmazione e Gestione Lavori
Progettazioni Lavori MT/BT

Disegno n°
3579/6174_VU

Pagina / di
2 / 18

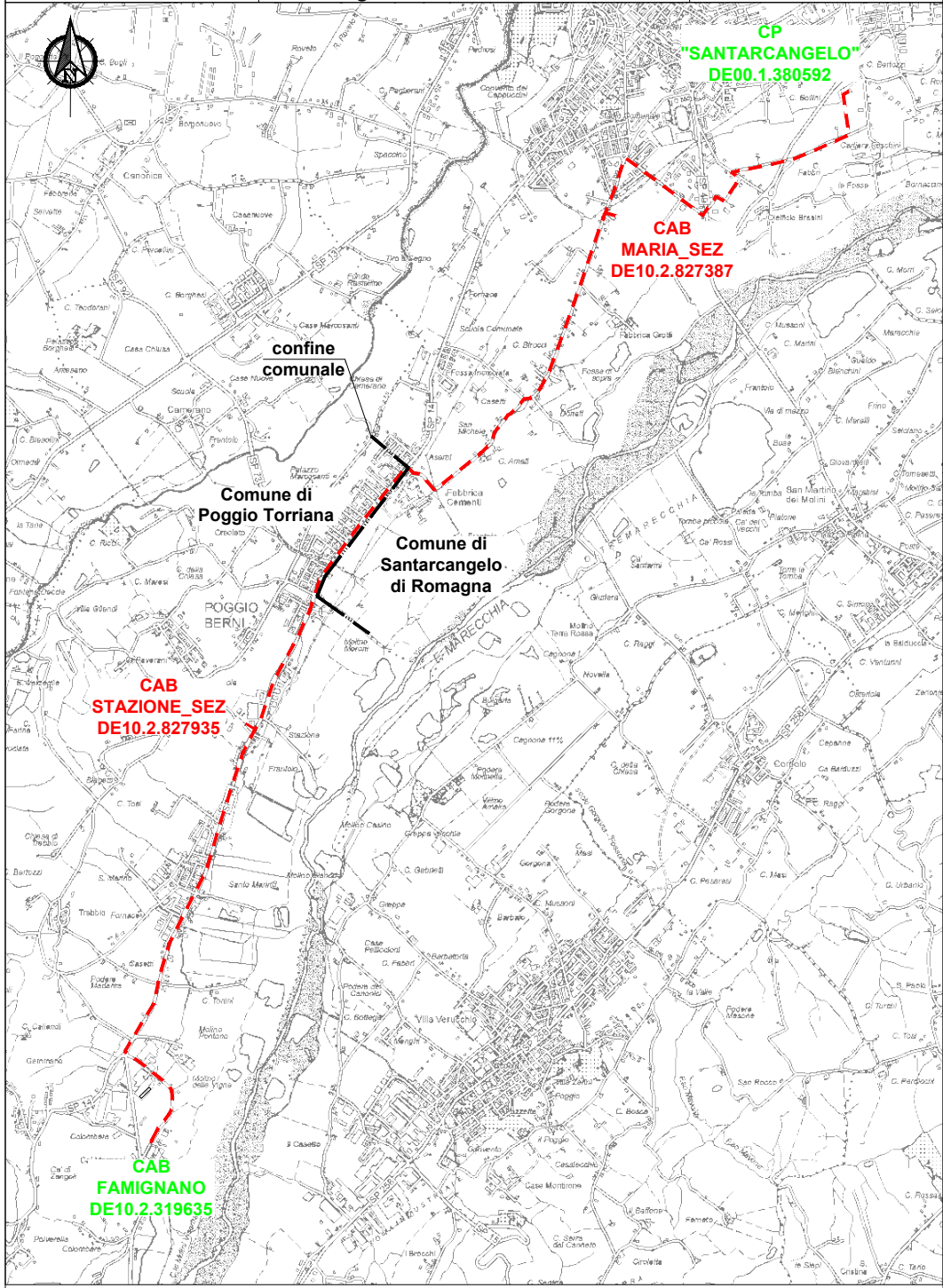
CP
"SANTARCANGELO"
DE00.1.380592
CAB
MARIA_SEZ
DE10.2.827387
confine
comunale
Comune di
Poggio Torriana
Comune di
Santarcangelo
di Romagna
POGGIO
BERNI
F. MARECCHIA
CAB
STAZIONE_SEZ
DE10.2.827935
CAB
FAMIGNANO
DE10.2.319635

Comune di Santarcangelo di Romagna e Poggio Torriana (RN)

Scala 1:40000

Regione Emilia Romagna
CITTA' DI SANTARCANGELO DI ROMAGNA
Provincia di Rimini

Tavola n°
P0

PIANO REGOLATORE GENERALE
VARIANTE GENERALE - 1998

APPROVATA CON DGP N° 81 DEL 26/03/2002 IN VIGORE DAL 15/05/2002

STESURA VIGENTE A SEGUITO DI VARIANTE PARZIALE
APPROVATA CON DCC N° 50 DEL 27/07/2007
PUBBLICATA SUL BUR EMILIA ROMAGNA N° 138 DEL 12/09/2007

STESURA COORDINATA IN RECEPIMENTO
DELLE VARIANTI PARZIALI DI CUI ALL'ELENCO ALLEGATO

Azzonamento scala 1:10.000
PLANIMETRIA GENERALE

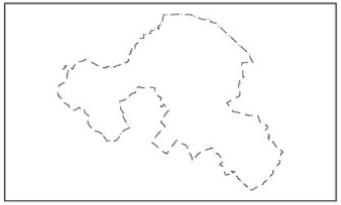

Progettisti:
Prof. Arch. Carlo Aymonino - Urb. gabriella Barbini - Arch. Sandro Volta
Collaboratori architetti:
Alessandra Stradella - Mario Tassoni

Elaborazione stesura variante adottata
Servizio Edilizia e Pianificazione Territoriale
Comune di Santarcangelo di Romagna

Legenda:

—	PISTA CICLABILE
—	Confine comunale
┅	Risp. Str. Ferr.

Zone Urban.

Zone Omogenee

🟥	A1
🟥	A2.1
🟥	A2.2
🟥	A2.3
🟥	A2.4
🟥	A2.5
🟥	A3.1
🟥	A3.2
🟥	A4
🟥	A5
🟦	ALVEI
🟥	APP
🟥	APuP
🟨	B0
🟨	B0.P
🟨	B1
🟨	B1.P
🟨	B2
🟨	B3
🟨	B4
🟨	B5
🟨	B6
🟧	BGH
🟨	C
▨	D
🟫	PAE
▥	E1
▥	E2
▥	E3
▥	E4
🟪	F1
🟪	F2
🟦	G
☐	IF
⬛	P
🟦	V
🟦	VP
┅	CIMIT
┅	CTURB
▨	E01
▨	E02
▨	E03

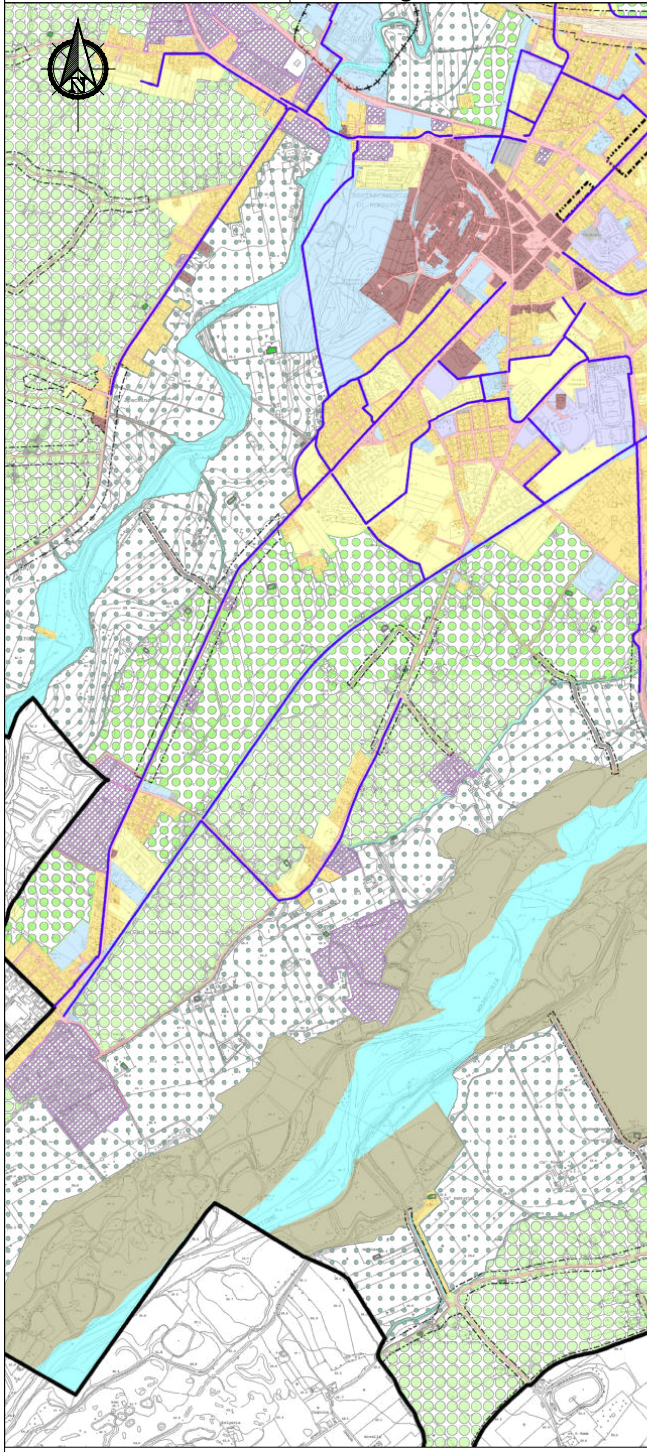

STATO DI FATTO

omagna
ne Lavori
IT/BT

Disegno n°
3579/6174_VU

Pagina / di
4 / 18

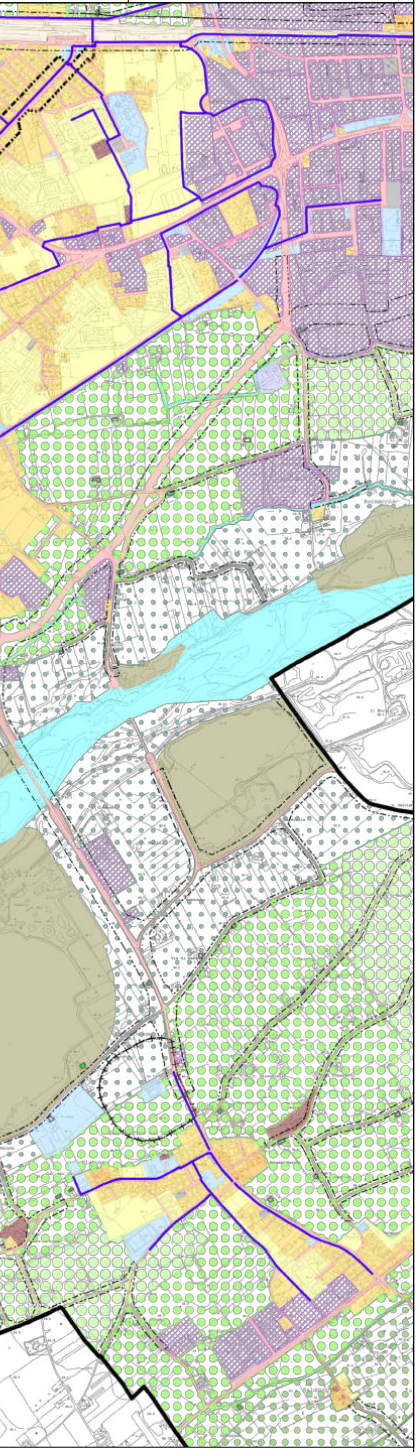

Scala 1:20000

---

e-distribuzione

Grids Italia
Area Regionale Emilia Romagna
Programmazione e Gestione Lavori
Progettazioni Lavori MT/BT

Disegno n°
3579/6174_VU

Pagina / di
5/ 18

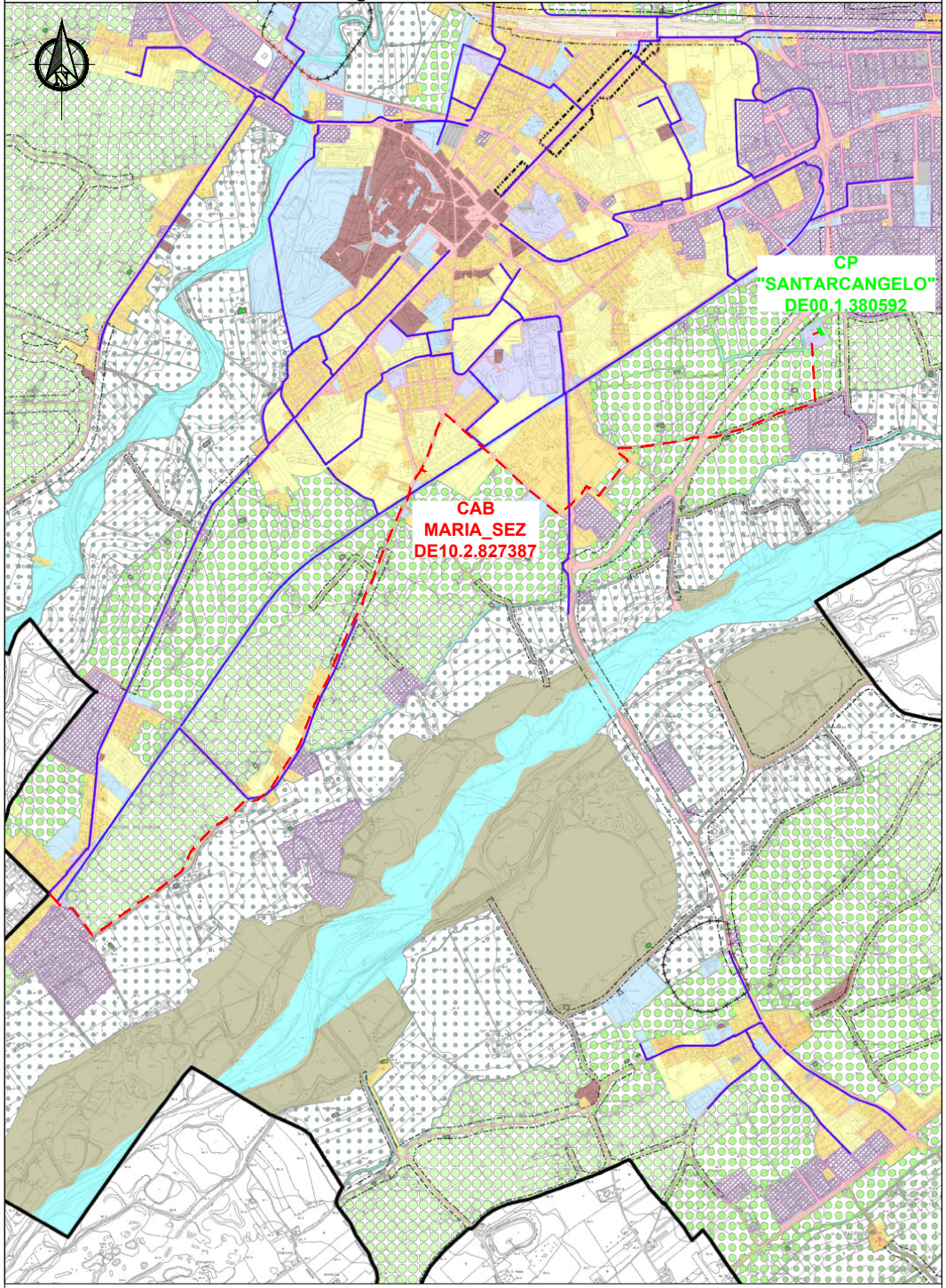
N
CP
"SANTARCANGELO"
DE00.1.380592
CAB
MARIA_SEZ
DE10.2.827387

STATO DI PROGETTO

Scala 1:20000

---

e-distri

Provincia di Rimini

pTcp 2007

PTCP 2007
Adozione: delib. C.P. n. 64 del 31/07/2007
Approvazione: delib. C.P. n. 6 del 23/10/2008
Pubblicazione: BUR n. 186 del 5/12/2008

VARIANTE 2012 :
Adozione: delib. C.P. N. 35 del 31/07/2012
Approvazione: delib. C.P. N.______
Pubblicazione: ____________

Piano Territoriale di Coordinamento Provinciale

pTcp 2007 - VARIANTE 2012

Stefano Vitali
Presidente
Provincia di Rimini

Vincenzo Mirra
Assessore all'Urbanistica, Pianificazione territoriale, Mobilità e Trasporti, Tutela e Difesa del Suolo, Aree Produttive, Politiche per la Casa

Carmelo Cilia
Segretario Generale

TAVOLE DI PIANO

Tav A

Assetto evolutivo
del sistema provinciale

Aprile 2013

Scala 1:50.000

LEGENDA

ASSETTO AMBIENTALE

Elementi della rete ecologica provinciale

- 🟩 Aree di collegamento ecologico di rilevanza regionale (Art. 1.5)
- 🟩 Aree di collegamento ecologico di rilevanza provinciale (Art. 1.5)
- ▨ Varchi a mare dei principali corridoi fluviali da riqualificare (Art. 1.6)
- Direttrici da potenziare e corridoi trasversali (Art. 1.5)
- ▤ Parchi e riserve
- ☐ Siti di Importanza Comunitaria (SIC) e Zone di Protezione Speciale (ZPS)
- 🟥 Paesaggio naturale e semi-naturale protetto del Conca (Delibera C.P.33/2011)
- ▨ Aree meritevoli di tutela ai sensi delle categorie della L.R. 6/05 (Art. 1.5)
- ● Progetto di valorizzazione ambientale (Art. 1.6)

Ambiti rurali

- ▤ ad alta vocazione produttiva
- ▤ periurbani

ASSETTO INSEDIATIVO

- ▩ Insediamenti principali
-] Varchi di discontinuità urbana da salvaguardare [
- Margini urbani

Ambiti specializzati per attività produttive di rilievo sovracomunale:

- A-Ambito Valmarecchia
- B-Ambito Raibano
- C-Ambito Valconca
- Ambiti specializzati per attività produttive di rilievo inter-comunale

Poli funzionali

- 1-Città della Fiera - Rimini
- 2-Centro Congressi - Rimini
- 3-Università
- 4-Polo Direzionale Area commerciale - Rimini
- 5-Aeroporto "F. Fellini"
- 6-Porto di Rimini
- ■ 7-Stazione FS di Rimini
- 8-Polo Area commerciale di Corasolo Ausa
- 9-Autodromo di Santamonica
- 10-Polo dei Parchi tematici di Riccione
- 11-"Porta Nord" e Polo logistico commerciale integrato di Rimini Nord/Santarcangelo
- 12-Polo logistico Gros-Rimini
- 13-"Porta Sud" e polo logistico integrato di Cattolica S.Giovanni in M.
- 14-Polo Area commerciale di Misano Adriatico - zona statale Adriatica
- 15-Centro sportivo - Riccione
- 16-Palazzo dei Congressi - Riccione
- Impianto golfistico
- Porta urbana
- ● Centro commerciale Riccione SUD

ASSETTO RELAZIONALE

- Ferrovia
- ■ Stazioni ferroviarie principali
- Stazioni ferroviarie minori da potenziare
- ↔ Alta velocità
- Trasporto rapido costiero
- Trasporto rapido costiero itinerario ipotizzato
- ● TRC fermate
- Itinerari ciclabili di collegamento funzionale
- Itinerari ciclabili fruitivi
- Autostrada
- ☐ Caselli
- Itinerari di interesse regionale e provinciale esistenti ed in progetto
- Itinerari di interesse regionale e provinciale: corridoi
- Itinerari di interesse regionale e provinciale: tratti da assoggettare ad interventi di riqualificazione
- Itinerari di interesse regionale e provinciale da attuare nel lungo periodo, successivamente all'adeguamento della E45 nelle modalità previste dal PRIT ([ ]tratto da valutare di concerto con le amministrazioni limitrofe)
- Itinerari di interesse intercomunale e locale esistenti ed in progetto
- Itinerari di interesse intercomunale e locale: corridoi
- Principali interconnessioni viabilistiche e assi di accesso e distribuzione (art. 7.4 e 11.4)
- Linee di cabotaggio a medio e lungo raggio
- ☐ Sistema dei porti

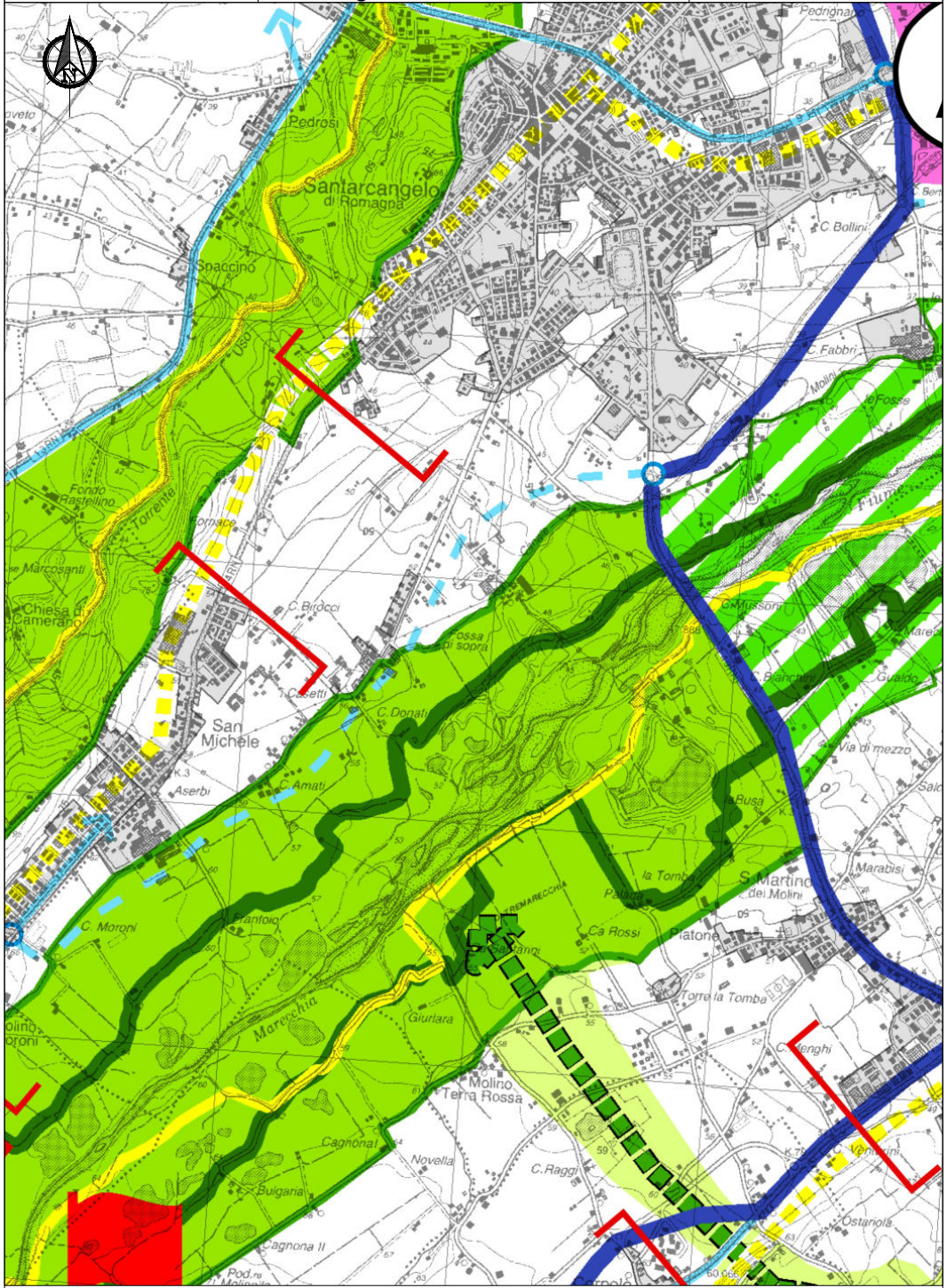
N
Pedrignano
Pedrosi
Santarcangelo di Romagna
Spaccino
C. Bollini
C. Fabbri
Molino
Fossa
Fiume
Fondo Rastellino
Torrente Uso
Fornace
Marcosanti
Chiesa di Camerano
C. Birocci
Fossa di sopra
C.Mussoni
Casetti
C. Donati
C. Bianchini
Gualdo
San Michele
Aserbi
C. Amati
Via di mezzo
la Busa
C. Moroni
Frantoio
MARECCHIA
la Tomba
S.Martino dei Molini
Marabisi
Ca Rossi
Platone
Torre la Tomba
Giurlara
Marecchia
Molino Terra Rossa
C. Lenghi
Cagnona
Novella
C.Raggi
Buigaria
C. Ventrini
Ostarola
Cagnona II

STATO DI FATTO

Scala 1:20000

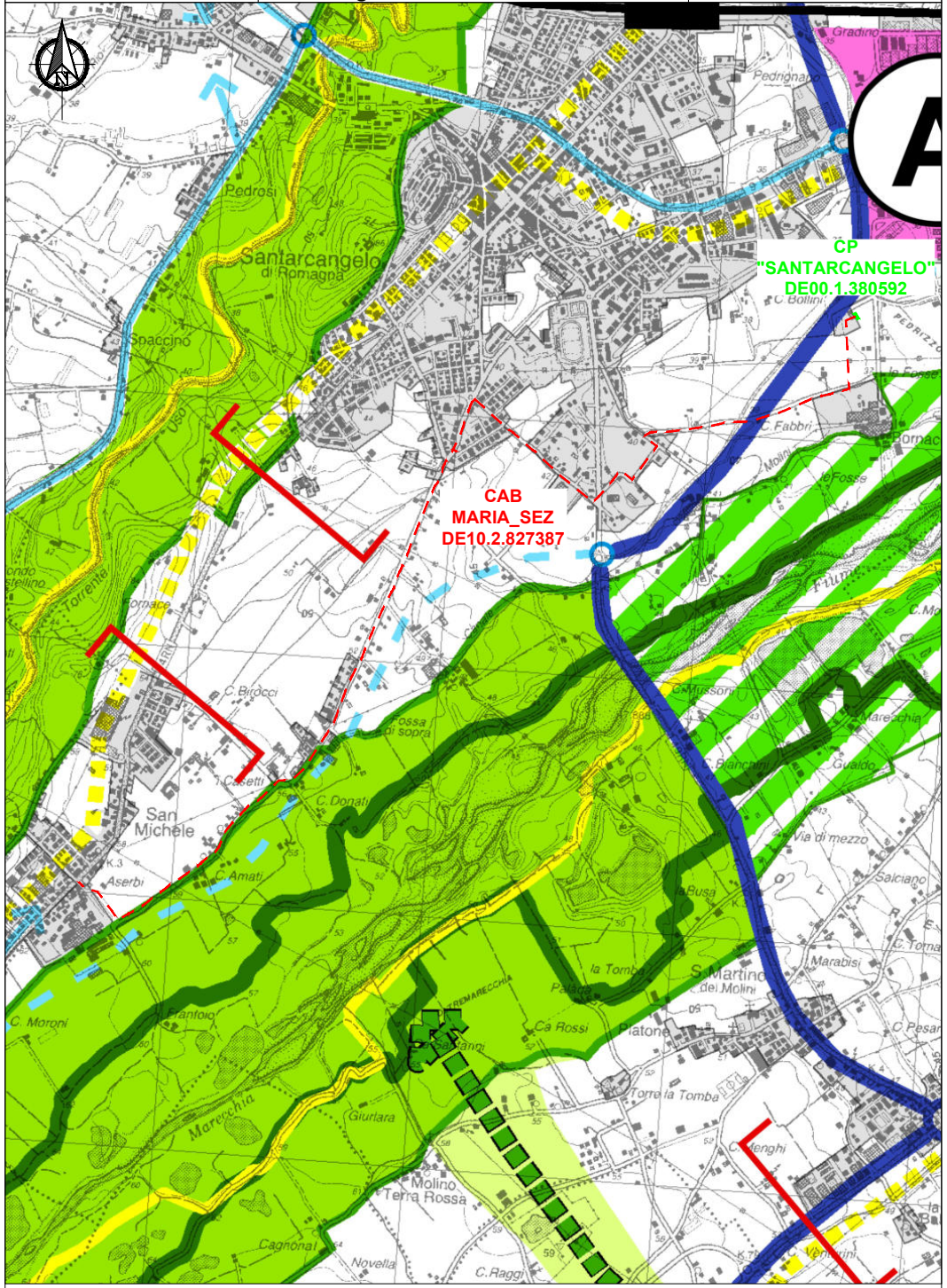
CP
"SANTARCANGELO"
DE00.1.380592
CAB
MARIA_SEZ
DE10.2.827387
A
Santarcangelo di Romagna
Pedrosi
Spaccino
San Michele
C. Birocci
Fossa di Sopra
C. Donati
Aserbi
Amati
C. Fabbri
C. Bollini
Pedrignano
Gradino
Molino
le Fosse
C. Mussoni
Marecchia
Gualdo
Via di mezzo
Salciano
la Busa
Marabisi
S. Martino dei Molini
la Tomba
Palazzo
Ca Rossi
Platone
C. Toma
C. Pesar
Torre la Tomba
C. Menghi
C. Moroni
Frantoio
Giurlara
Molino Terra Rossa
Cagnona
Novella
C. Raggi
Verdini
Torrente Uso
Fiume Marecchia

STATO DI PROGETTO

Scala 1:20000

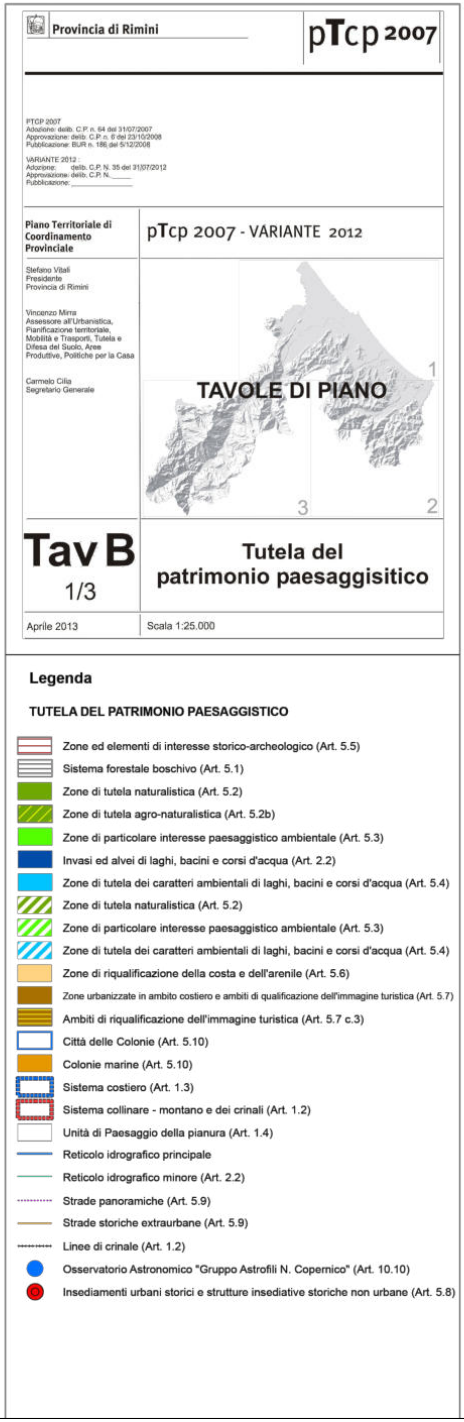

Provincia di Rimini

pTcp 2007

PTCP 2007
Adozione: delib. C.P. n. 64 del 31/07/2007
Approvazione: delib. C.P. n. 8 del 23/10/2008
Pubblicazione: BUR n. 186 del 5/12/2008

VARIANTE 2012 :
Adozione: delib. C.P. N. 35 del 31/07/2012
Approvazione: delib. C.P. N.______
Pubblicazione: ______________

Piano Territoriale di Coordinamento Provinciale

pTcp 2007 - VARIANTE 2012

Stefano Vitali
Presidente
Provincia di Rimini

Vincenzo Mirra
Assessore all'Urbanistica, Pianificazione territoriale, Mobilità e Trasporti, Tutela e Difesa del Suolo, Aree Produttive, Politiche per la Casa

Carmelo Cilia
Segretario Generale

TAVOLE DI PIANO

1 2 3

Tav B
1/3

Tutela del patrimonio paesaggisitico

Aprile 2013

Scala 1:25.000

Legenda

TUTELA DEL PATRIMONIO PAESAGGISTICO

▤	Zone ed elementi di interesse storico-archeologico (Art. 5.5)
▤	Sistema forestale boschivo (Art. 5.1)
🟩	Zone di tutela naturalistica (Art. 5.2)
▨	Zone di tutela agro-naturalistica (Art. 5.2b)
🟩	Zone di particolare interesse paesaggistico ambientale (Art. 5.3)
🟦	Invasi ed alvei di laghi, bacini e corsi d'acqua (Art. 2.2)
🟦	Zone di tutela dei caratteri ambientali di laghi, bacini e corsi d'acqua (Art. 5.4)
▨	Zone di tutela naturalistica (Art. 5.2)
▨	Zone di particolare interesse paesaggistico ambientale (Art. 5.3)
▨	Zone di tutela dei caratteri ambientali di laghi, bacini e corsi d'acqua (Art. 5.4)
🟨	Zone di riqualificazione della costa e dell'arenile (Art. 5.6)
🟫	Zone urbanizzate in ambito costiero e ambiti di qualificazione dell'immagine turistica (Art. 5.7)
▤	Ambiti di riqualificazione dell'immagine turistica (Art. 5.7 c.3)
☐	Città delle Colonie (Art. 5.10)
🟧	Colonie marine (Art. 5.10)
☐	Sistema costiero (Art. 1.3)
☐	Sistema collinare - montano e dei crinali (Art. 1.2)
☐	Unità di Paesaggio della pianura (Art. 1.4)
—	Reticolo idrografico principale
—	Reticolo idrografico minore (Art. 2.2)
⋯	Strade panoramiche (Art. 5.9)
—	Strade storiche extraurbane (Art. 5.9)
⋯	Linee di crinale (Art. 1.2)
●	Osservatorio Astronomico "Gruppo Astrofili N. Copernico" (Art. 10.10)
◉	Insediamenti urbani storici e strutture insediative storiche non urbane (Art. 5.8)

e-distribuzione

Grids Italia
Area Regionale Emilia Romagna
Programmazione e Gestione Lavori
Progettazioni Lavori MT/BT

Disegno n°
3579/6174_VU

Pagina / di
10 / 18

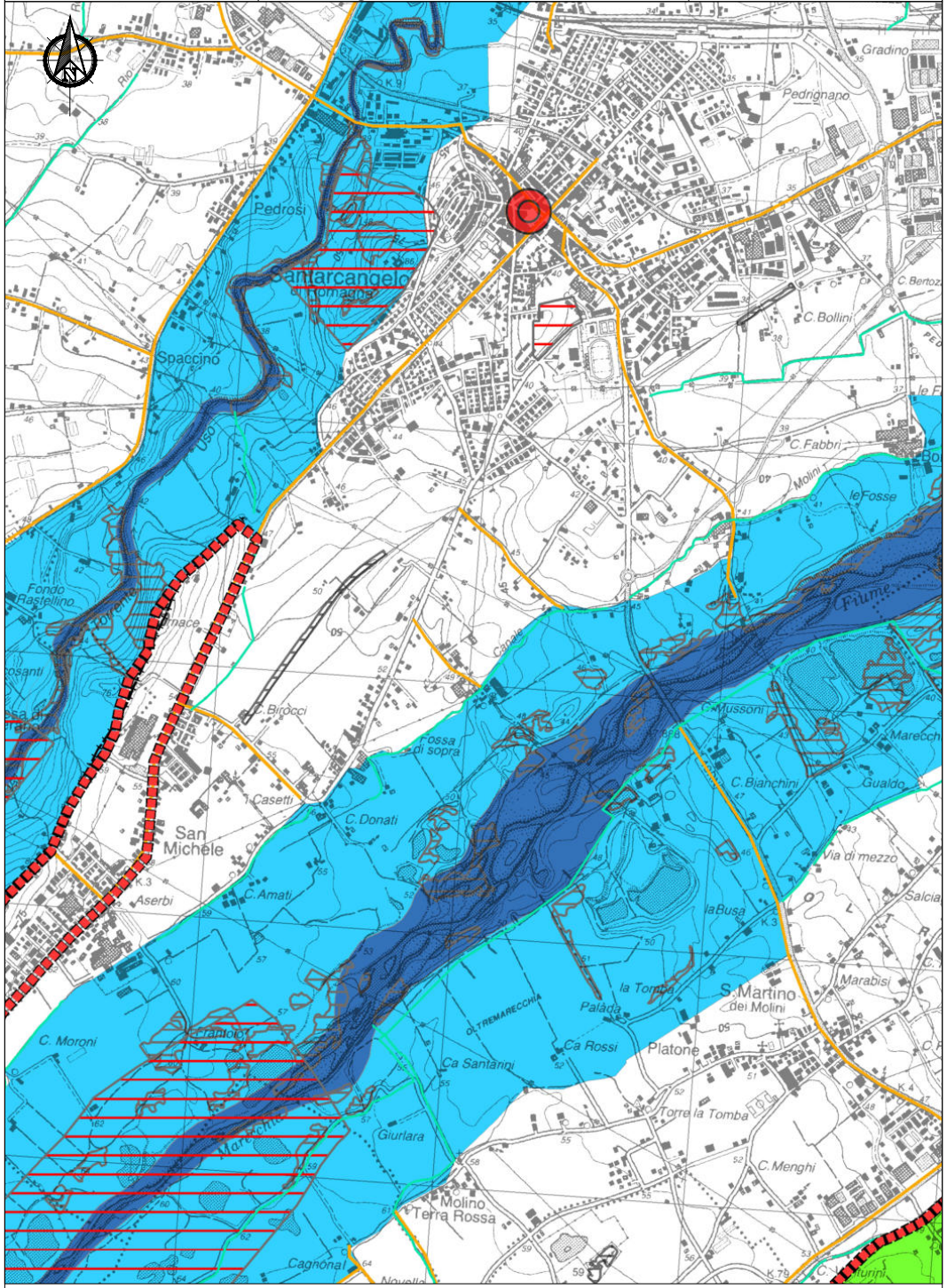
Gradino
Pedrignano
Pedrosi
Santarcangelo di Romagna
Spaccino
Uso
C. Bentoz
C. Bollini
C. Fabbri
Molini
le Fosse
Fiume
Fondo Rastellino
Fornace
C. Birocci
Fossa di sopra
C. Mussoni
Marecchia
C. Bianchini
Gualdo
Casetti
C. Donati
San Michele
Aserbi
C. Amati
Via di mezzo
Salcia
la Busa
la Tomba
Palada
S. Martino dei Molini
Marabisi
C. Moroni
Frantoio
OLTREMARECCHIA
Ca Rossi
Platone
Ca Santanni
Torre la Tomba
Giurlara
C. Menghi
Molino Terra Rossa
Cagnona
Novella
Furini

STATO DI FATTO

Scala 1:20000

e-distribuzione

Grids Italia
Area Regionale Emilia Romagna
Programmazione e Gestione Lavori
Progettazioni Lavori MT/BT

3

Pagina / di

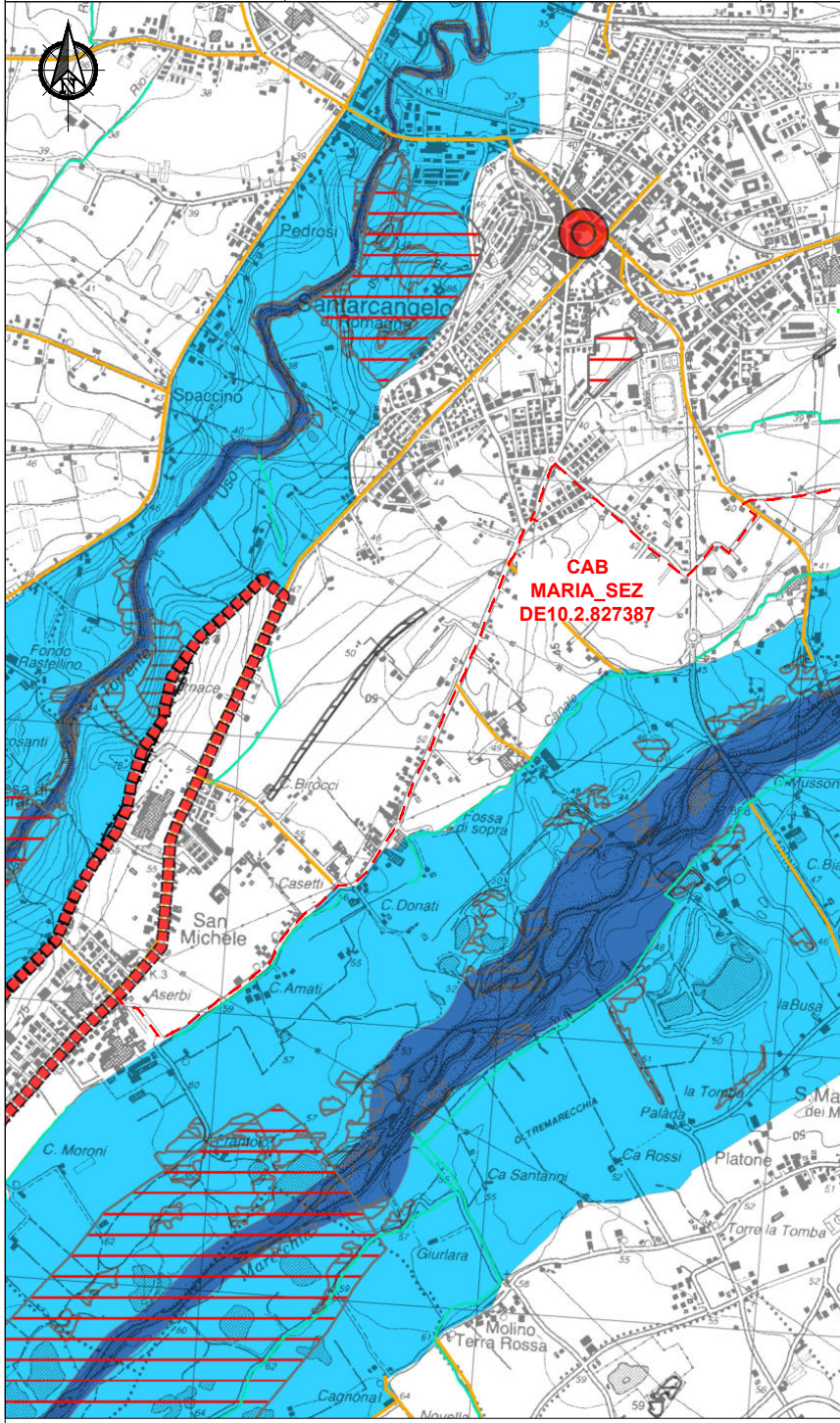
CAB
MARIA_SEZ
DE10.2.827387
Pedrosi
Santarcangelo di Romagna
Spaccino
Uso
Fondo Rastellino
Fornace
C. Birocci
Fossa di sopra
C. Mussoni
Casetti
C. Donati
San Michele
Aserbi
C. Amati
la Busa
la Tomba
Palada
C. Moroni
Frantoio
OLTREMARECCHIA
Ca Rossi
Platone
Ca Santanni
Torre la Tomba
Giurlara
Molino Terra Rossa
Cagnona
Novella

STATO DI PROGETTO

Gradino
Pedrignano
CP
"SANTARCANGELO"
DE00.1.380592
C. Bollini
C. Fabbri
Molini
le Fosse
Fiume
Marecchia
Gualdo
Via di mezzo
Salcia
Marabisi
C. Menghi
Turini

Scala 1:20000

Provincia di Rimini

pTcp 2007

PTCP 2007
Adozione: delib. C.P. n. 64 del 31/07/2007
Approvazione: delib. C.P. n. 6 del 23/10/2008
Pubblicazione: BUR n. 186 del 5/12/2008

VARIANTE 2012 :
Adozione: delib. C.P. N. 35 del 31/07/2012
Approvazione: delib. C.P. N. _____
Pubblicazione: ______________

Piano Territoriale di Coordinamento Provinciale

pTcp 2007 - VARIANTE 2012

Stefano Vitali
Presidente
Provincia di Rimini

Vincenzo Mirra
Assessore all'Urbanistica, Pianificazione territoriale, Mobilità e Trasporti, Tutela e Difesa del Suolo, Aree Produttive, Politiche per la Casa

Carmelo Cilia
Segretario Generale

TAVOLE DI PIANO
1
2
3

Tav C
1/3

Valorizzazione delle risorse paesaggistiche e storico/culturali

Aprile 2013

Scala 1:25.000

Legenda

RISORSE PAESAGGISTICHE E STORICO/CULTURALI

◉	PP.AC-M. Punti panoramici dell'alta collina e della montagna oltre 400 m s.l.m
◉	PP.MC. Punti panoramici della mdia collina 200-400 m s.l.m
⊙	PP.BC. Punti panoramici della bassa collina 60-200 m s.l.m
⊕	Punti visuali d'interesse lungo le strade panoramiche
⊕	Punti visuali d'interesse lungo le strade di pianura in corrispondenza di significativi cambi percettivi
└	Punti visuali d'interesse della costa
★	Colonie
▲	Sistema insediativo costiero di tipo residenziale storico (ville, villini)
⬟	SISTEMA INSEDIATIVO RURALE
●	PALEO-INDUSTRIALE (molino,fornace,opificio,stazione etc.)
●	RESIDENZIALE (palazzo,casa padronale,villa etc.)
●	RELIGIOSO (chiese,edicole,oratori etc.)
●	MILITARE (torre,rocca,castello etc.)
☐	Insediamenti principali
▨	Aree compromesse dei fiumi per progressiva perdita dei caratteri identitari
▨	Aree fragili dei fiumi e dell'arenile per progressiva perdita della leggibilità nel paesaggio
☐	Comparti di contesto urbanistico di riferimento per ville e villini
☰	Aree Archeologiche
☐	Città delle Colonie
┼┼┼┼	fossa Viserba SX Marerecchia - fossa Patara DX Marecchia
┼┼┼┼	ex ferrovie: Rimini-San Marino, Rimini-Novafeltria, Santarcangelo-Urbino
—	Paleofalesia
●	Ville e giardini di notevole bellezza
⬚	Beni paesaggistici in salvaguardia
⬚	Beni paesaggistici
●	Alberi monumentali
⬚	Unità di paesaggio della costa
☐	Unità di paesaggio della pianura
⬚	Unità di paesaggio della collina
⬚	Unità di paesaggio dell'alta collina e della montagna
■	1.a sub - unità di paesaggio dell'arenile
■	1.b sub - unità di paesaggio delle foci fluviali
■	1.c sub - unità di paesaggio dei varchi a mare
■	2.a sub - unità di paesaggio del corso del fiume Marecchia
■	2.b sub - unità di paesaggio del corso del fiume Conca
■	2.c sub - unità di paesaggio del torrente Marano
■	2.d sub - unità di paesaggio del corso del torrente Uso
■	2.e sub - unità di paesaggio della pianura alluvionale agricola del Marecchia
■	2.f sub - unità di paesaggio della pianura alluvionale intravalliva del Marecchia
■	2.g sub - unità di paesaggio della pianura alluvionale costiera intermedia e dei colli
■	2.h sub - unità di paesaggio della pianura alluvionale agricola del Conca
■	2.i sub - unità di paesaggio della pianura alluvionale intravalliva del Conca
■	3.a sub - unità di paesaggio della bassa collina del Marecchia e dell'Uso
■	3.b sub - unità di paesaggio della bassa collina di Ausa, Marano, Melo
■	3.c sub - unità di paesaggio della bassa collina di Conca, Ventena, Tavollo
■	3.d sub - unità di paesaggio delle rupi calcaree di Torriana, Montebello, Verucchio
■	3.e sub - unità di paesaggio del sistema collinare calcareo-arenaceo della zona sud
■	4.a sub - unità di paesaggio dell'alta collina e della montagna marecchiese
■	4.b sub - unità di paesaggio della montagna del crinale appenninico
■	4.c sub - unità di paesaggio dell'alto corso del fiume Marecchia
┈┈	Limite dell'areale di pertinenza del crinale appenninico
⁄⁄⁄	Aree sensibilità archeologica
▨	Usi civici
▨	Parco museo minerario delle miniere di zolfo

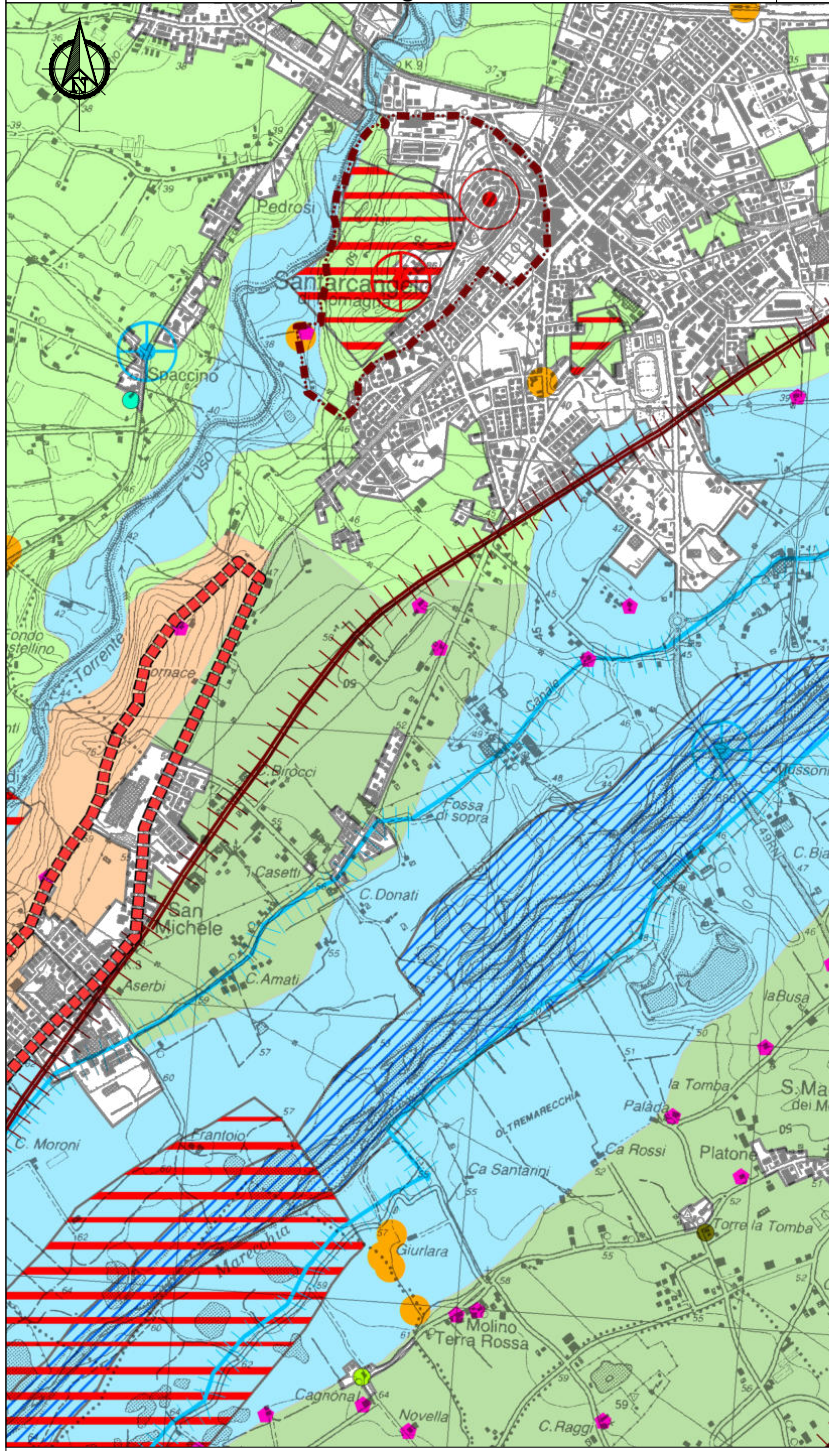
Pedrosi
Santarcangelo
Spaccino
Torrente
Fornace
Uso
Birocci
Fossa di sopra
Casetti
C. Donati
San Michele
Aserbi
C. Amati
C. Moroni
Frantoio
Marecchia
Canale
Mussoni
C. Bia
la Busa
la Tomba
Palada
S. Ma dei M
Platone
Ca Rossi
Ca Santarini
Torre la Tomba
Giurlara
Molino Terra Rossa
Cagnona
Novella
C. Raggi

STATO DI FATTO

Disegno n°
3579/6174_VU

/ di

13 / 18

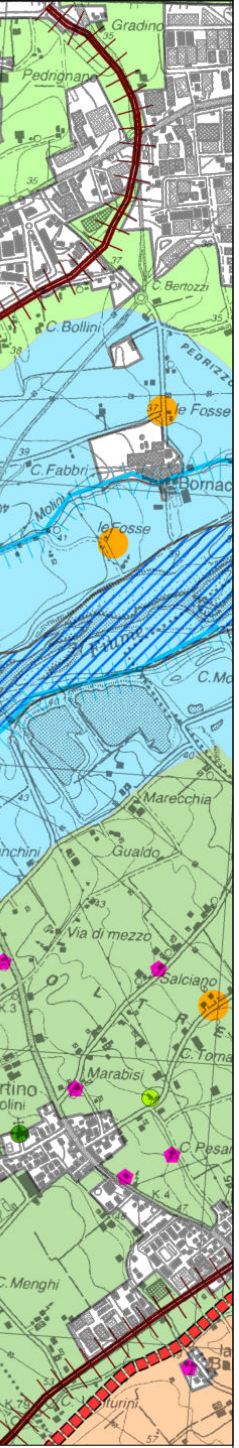
Gradino
Pedrignano
C. Bertozzi
C. Bollini
le Fosse
C. Fabbri
Bornac
Molin
le Fosse
Fiume
C. Mo
Marecchia
Gualdo
Via di mezzo
Salciano
Marabisi
C. Toma
Pesar
C. Menghi
Turini

Scala 1:20000

e-distribuzione

Grids Italia
Area Regionale Emilia Romagna
Programmazione e Gestione Lavori
Progettazioni Lavori MT/BT

Disegno n°
3579/6174_VU

Pagina / di

14 / 18

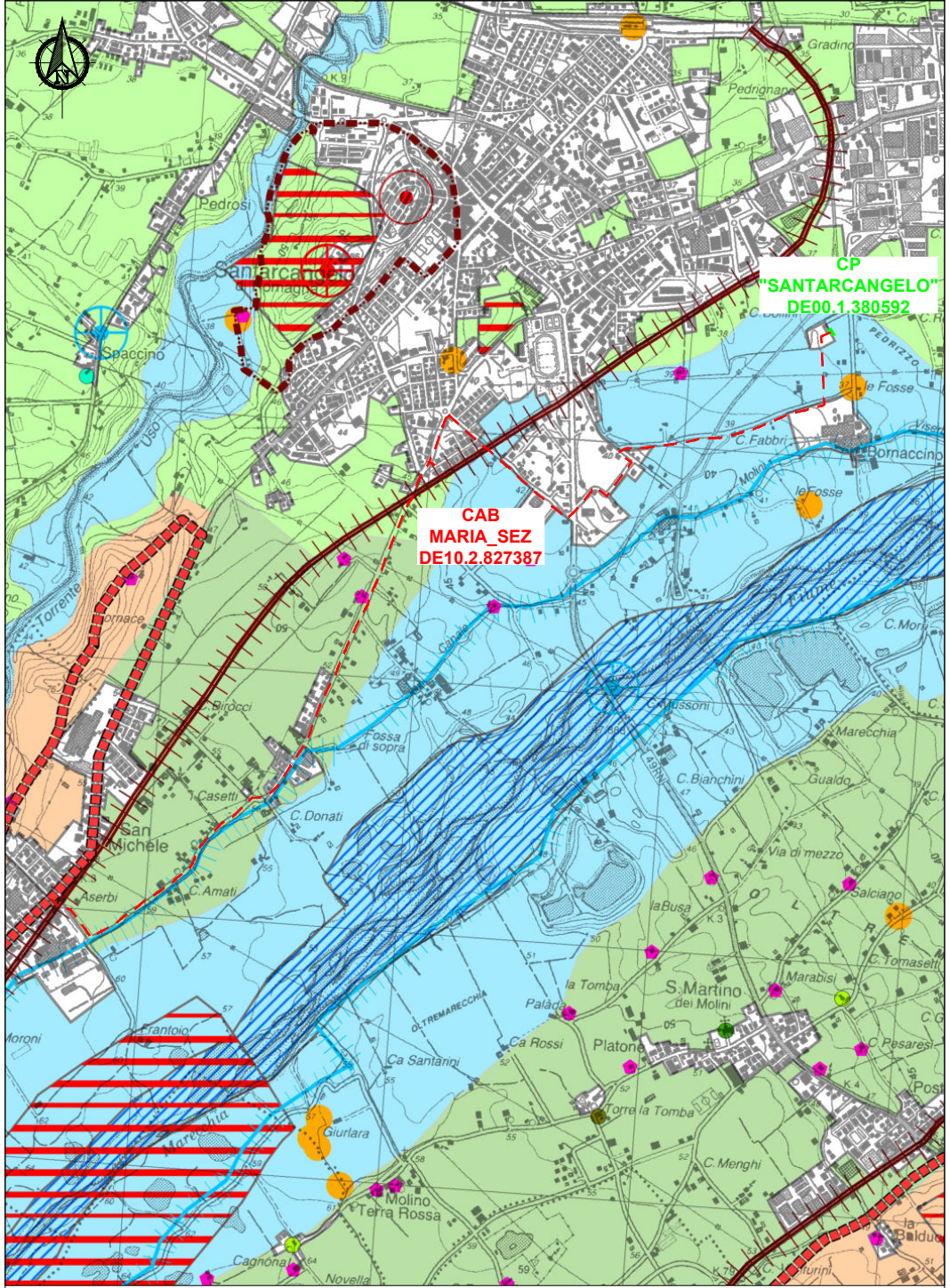
CP
"SANTARCANGELO"
DE00.1.380592
CAB
MARIA_SEZ
DE10.2.827387
Santarcangelo di Romagna
Pedrosi
Spaccino
Gradino
Pedrignano
C. Bollini
le Fosse
C. Fabbri
Bornaccino
Molino
le Fosse
Torrente
Fornace
Birocci
Fossa di sopra
Casetti
C. Donati
San Michele
C. Amati
Aserbi
C. Mussoni
C. Bianchini
Marecchia
Gualdo
Via di mezzo
Salciano
laBusa
C. Tomasetti
la Tomba
S. Martino dei Molini
Marabisi
C. Pesaresi
Palada
Ca Rossi
Platone
Torre la Tomba
Ca Santarini
Frantoio
Moroni
Marecchia
Giurlara
Molino Terra Rossa
C. Menghi
Cagnona
Novella
Turini
Baldu
C. Mori
Fiume

STATO DI PROGETTO

Scala 1:20000

e-distribuzione

Grids Italia
Area Regionale Emilia Romagna
Programmazione e Gestione Lavori
Progettazioni Lavori MT/BT

Provincia di Rimini

pTcp 2007

PTCP 2007
Adozione: delib. C.P. n. 64 del 31/07/2007
Approvazione: delib. C.P. n. 6 del 23/10/2008
Pubblicazione: BUR n. 186 del 5/12/2008

VARIANTE 2012 :
Adozione: delib. C.P. N. 35 del 31/07/2012
Approvazione: delib. C.P. N. ____
Pubblicazione: ____________

Piano Territoriale di Coordinamento Provinciale

pTcp 2007 - VARIANTE 2012

Stefano Vitali
Presidente
Provincia di Rimini

Vincenzo Mirra
Assessore all'Urbanistica, Pianificazione territoriale, Mobilità e Trasporti, Tutela e Difesa del Suolo, Aree Produttive, Politiche per la Casa

Carmelo Cilia
Segretario Generale

TAVOLE DI PIANO
1
2
3

Tav D
1/3

Rischi Ambientali

Aprile 2013

Scala 1:25.000

Legenda

AMBITI A PERICOLOSITA' IDRAULICA

🟦	Invasi ed alvei di laghi, bacini e corsi d'acqua - reticolo idrografico principale (art. 2.2)
—	Invasi ed alvei di laghi, bacini e corsi d'acqua - reticolo idrografico minore (art. 2.2)
🟦	Aree esondabili (art. 2.3)

AMBITI A VULNERABILITA' IDROGEOLOGICA

☐	Bacino Marecchia e Conca (art. 3.6)
🟪	Aree di ricarica della falda idrogeologicamente connesse all'alveo - ARA (art. 3.3)
🟪	Aree di ricarica diretta della falda - ARD (art. 3.4)
🟪	Aree di ricarica indiretta della falda - ARI (art. 3.5)
☐	Bacini imbriferi - BI (art. 3.5)

AMBITI A PERICOLOSITA' GEOMORFOLOGICA

▤	Zone instabili per fenomeni di dissesto attivi verificati (art. 4.1 commi 3 e 7)
▤	Zone instabili per fenomeni di dissesto quiescenti verificati (art. 4.1 commi 6 e 7)
▤	Aree di possibile influenza di frane di crollo (art. 4.1 commi 3 e 7)
🟥	Zone instabili per fenomeni di dissesto attivi da verificare (art. 4.1 commi 3 e 7)
🟧	Zone instabili per fenomeni di dissesto quiescenti da verificare (art. 4.1 commi 5 e 7)
🟫	Depositi di versante da verificare (art. 4.1 comma 10)
▤	Depositi di versante verificati (art. 4.1 comma 11)
🟩	Depositi eluvio-colluviali e antropici (art. 4.1 comma 12)
🟨	Abitati da consolidare (art. 4.2)
🟫	Calanchi (art. 4.1 commi 3, 4 e 7)
▨	Aree potenzialmente instabili (art. 4.1 comma 9)
┴┴┴	Scarpate (art. 4.1 comma 13)
●	Aziende a rischio di incidente rilevante (art. 8.6)

Disegno n°
3579/6174_VU

Pagina / di
15 / 18

---

e-distribuzione

Grids Italia
Area Regionale Emilia Romagna
Programmazione e Gestione Lavori
Progettazioni Lavori MT/BT

Disegno n°
3579/6174_VU

Pagina / di
16 / 18

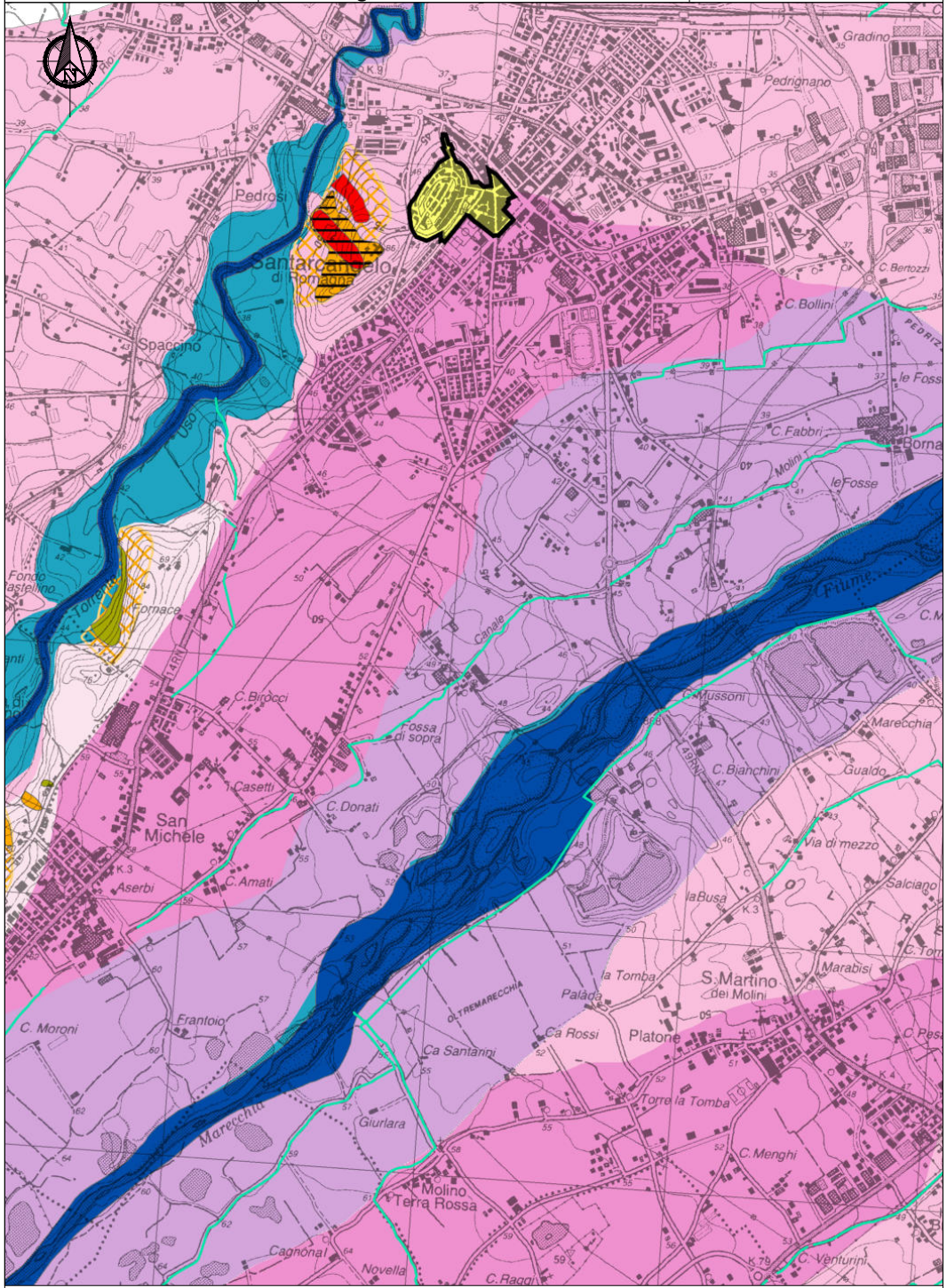
Gradino
Pedrignano
Pedrosi
Santarcangelo
di Romagna
C. Bertozzi
C. Bollini
PEDRIZ
le Fosse
C. Fabbri
Borna
Spaccino
Uso
Molini
le Fosse
Fiume
Canale
Fondo
astellino
Torrente
Fornace
C. Birocci
Fossa
di sopra
Mussoni
Marecchia
C. Bianchini
Gualdo
Casetti
C. Donati
San
Michele
Via di mezzo
Salciano
Aserbi
C. Amati
laBusa
la Tomba
S. Martino
dei Molini
Marabisi
C. Moroni
Frantoio
OLTREMARECCHIA
Palada
Ca Rossi
Platone
Ca Santanni
Torre la Tomba
Marecchia
Giurlara
C. Menghi
Molino
Terra Rossa
Cagnona
Novella
C. Raggi
C. Venturini

STATO DI FATTO

Scala 1:20000

---

e-distribuzione

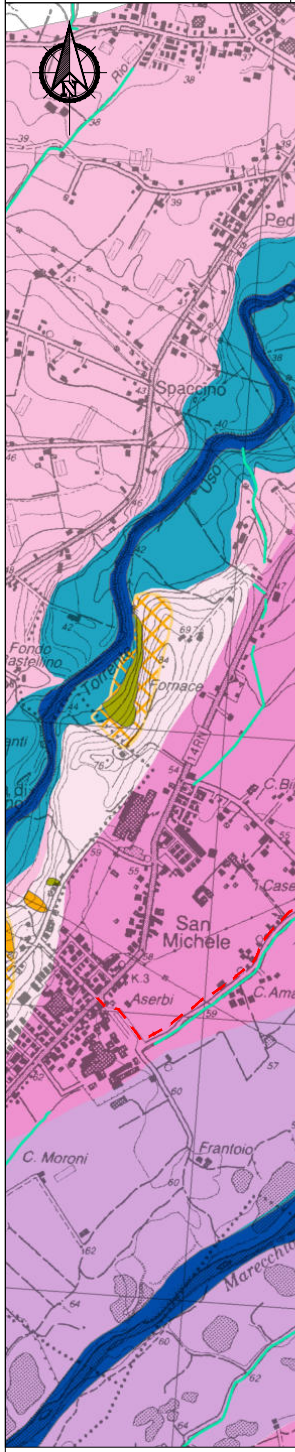
Spaccino
Uso
Fondo
astellino
Torrente
Fornace
San
Michele
Aserbi
C. Moroni
Frantoio
Marecchia

STATO DI PROGE

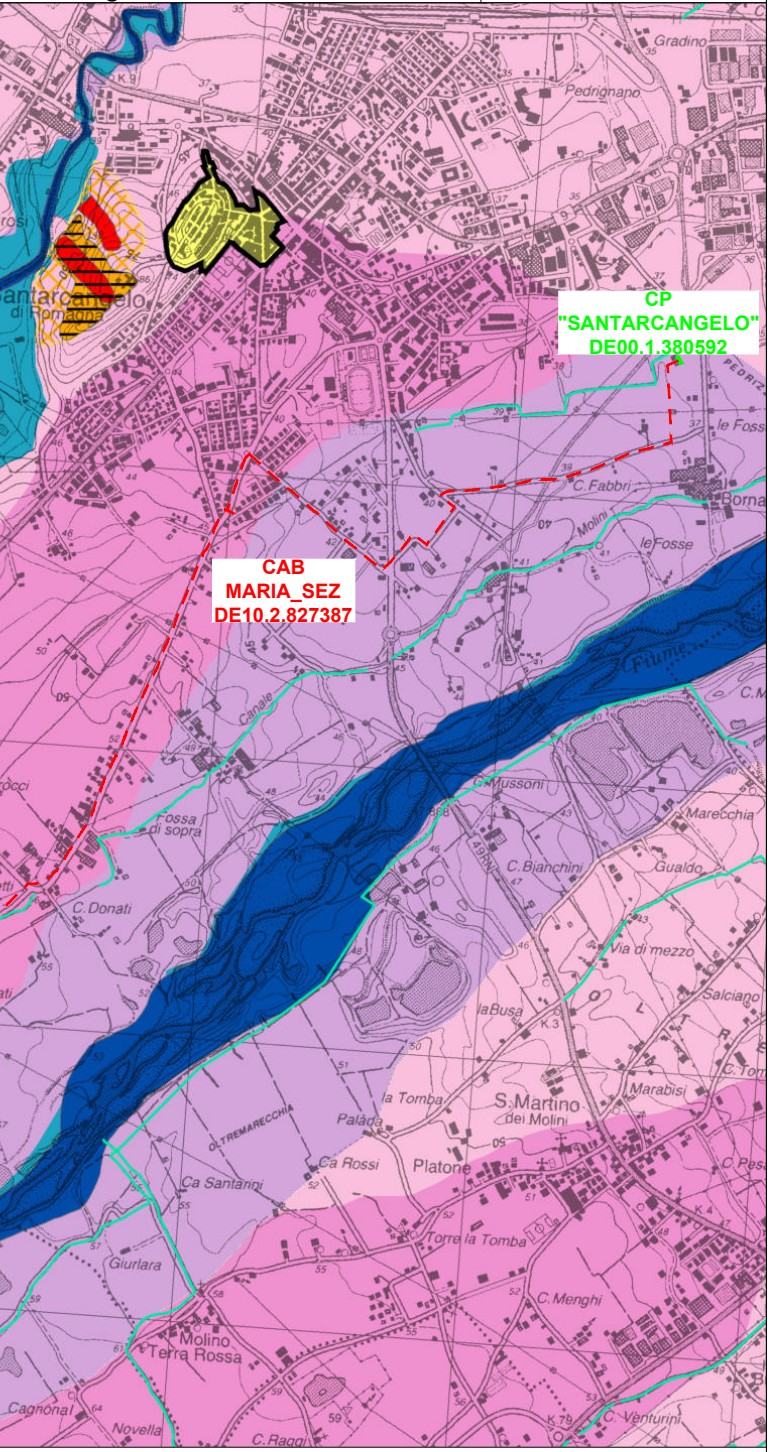
CP
"SANTARCANGELO"
DE00.1.380592
CAB
MARIA_SEZ
DE10.2.827387
Santarcangelo
di Romagna
Gradino
Pedrignano
le Fosse
C.Fabbri
Borna
Molini
Fiume
Canale
Fossa
di sopra
C.Mussoni
Marecchia
C.Bianchini
Gualdo
C.Donati
Via di mezzo
Salciano
laBusa
la Tomba
S.Martino
dei Molini
Marabisi
Palada
OLTREMARECCHIA
Ca Rossi
Platone
Ca Santanni
Giurlara
Torre la Tomba
C.Menghi
Molino
Terra Rossa
Cagnona
Novella
C.Raggi
C.Venturini

TTO

Scala 1:20000

Relazione

Analisi del PRG

Il tracciato in progetto interessa i seguenti ambiti inseriti nel PRG del Comune di Santarcangelo di Romagna (variante generale approvata con Delibera di G.P. n° 81 del 26/03/2002 in vigore dal 15/05/2002. Stesura vigente a seguito della Variante Parziale approvata con Delibera di C.C. n° 50 del 27.07.2007 pubblicata sul B.U.R. Emilia-Romagna n°138 del 12.09.2007. Stesura coordinata a seguito delle Varianti Parziali nel 2008 e 2009):

- Zone Omogenee: F1/F2

Analisi del PTCP

Il tracciato in progetto interessa i seguenti ambiti inseriti nel PTCP della Provincia di Rimini:

- 2.e sub - unità di paesaggio della pianura alluvionale agricola del Marecchia;
- 2.a sub - unità di paesaggio del corso del fiume Marecchia;
- 2.f sub - unità di paesaggio della pianura alluvionale intervalliva del Marecchia;
- fossa Visrba SX arecchia - fossa Patara DX Marecchia;
- Aree di ricarica della falda idrogeologicamente connesse all'alveo - ARA (art. 3.3);
- Aree di ricarica diretta della falda - ARD (art. 3.4).

L'intervento è completamente in cavo sotterraneo e si sviluppa prevalentemente su viabilità pubblica esistente.

Non vi sarà alterazione dello stato dei luoghi, nè abbattimento alberi.

La fascia di asservimento, data dalle caratteristiche dell'impianto in progetto è da considerare pari a m 2,00 per parte (4 m complessivi) dall'asse dell'elettrodotto. Tale fascia non sarà in alcun modo delimitata fisicamente. Nella fascia asservita non potranno essere eseguite opere che ostacolino e/o diminuiscano il regolare esercizio in sicurezza dell'elettrodotto.

In considerazione delle finalità e delle soluzioni tecniche adottate nel corso della progettazione e delle previsioni e dei vincoli contenuti nelle Norme Tecniche di Attuazione del PRG, si può affermare che i lavori previsti sono conformi alle prescrizioni ed alle normative del Piano.